



**КОМИТЕТ ИМУЩЕСТВЕННЫХ ОТНОШЕНИЙ  
АДМИНИСТРАЦИИ ПЕРМСКОГО МУНИЦИПАЛЬНОГО ОКРУГА**

**РЕШЕНИЕ**

о размещении объектов № 1455

Пермский край  
Пермский округ

29.06.2023

Комитет имущественных отношений администрации Пермского муниципального округа разрешает Открытому акционерному обществу «Межрегиональная распределительная сетевая компания Урала» (ИНН 6671163413, ОГРН 1056604000970, почтовый адрес: 620026, г. Екатеринбург, ул. Мамина Сибиряка, д. 140)

размещение объекта «Строительство ТП 10/0,4 кВ, ВЛ 10 кВ, 0,4 кВ с установкой ПУ для электроснабжения объекта садовый дом по адресу: Пермский край, Пермский район, Усть-Качкинское с/п (4500069669)»

на землях государственная собственность на которые не разграничена.

на срок бессрочно.

Местоположение: Пермский край, Пермский муниципальный округ, д. Моргали.


Приложение: схема предполагаемых к использованию земель или части земельного участка.

Особые условия использования:

1. При установке опор электросетевого хозяйства учесть параметры ширины проезда улично-дорожной сети, во избежание сужения полосы отвода дороги. Установить опоры на расстоянии не более 2 метров от границ земельного участка.

2. Получение разрешения на производство земляных работ.

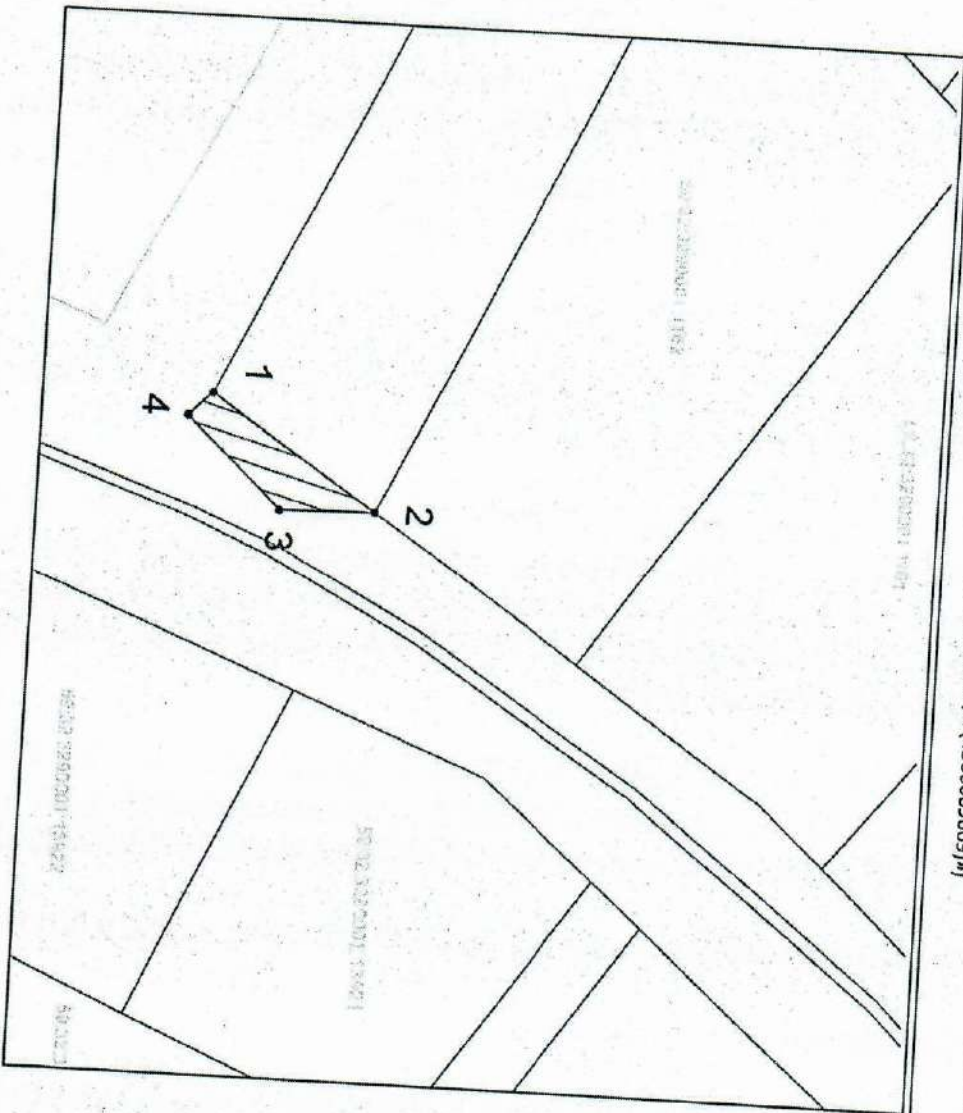
Заместитель председателя комитета,  
начальник отдела муниципального  
земельного контроля

  
(подпись, печать)


М.В. Королева

## Схема предполагаемых к использованию земель или части земельного участка

**Объект:** «Строительство ТП 10/0,4 кв, ВЛ 10 кв, ВЛ 0,4 кв с установкой ПУ для электроснабжения объекта садовый дом по адресу: Пермский край, Пермский район, Усть-Качкинское с/п (4500069669)»  
**Местоположение:** Пермский край, Пермский муниципальный округ, д.Моргали  
**Площадь земель или части земельного участка, кв.м.: 43**  
**Категория земель:** Земли сельскохозяйственного назначения  
**Вид разрешенного использования земельного участка:**  
**Цель использования:** под объекты инженерного оборудования Электроснабжения («Строительство ТП 10/0,4 кв, ВЛ 10 кв, ВЛ 0,4 кв с установкой ПУ для электроснабжения объекта садовый дом по адресу: Пермский край, Пермский район, Усть-Качкинское с/п (4500069669)»)



**Описание границ смежных землепользователей:**  
 2-1 неразграниченный зем. участок  
 1-2 зем. участок с кад. номером 59:32:3290001:1183

**Условные обозначения:**  
 предполагаемые к использованию земли  
 — граница земельного участка, сведения о котором внесены в ГКН  
 • 1 характерные точки границы испрашиваемого земельного участка

Координаты характерных точек

№	X	Y
1	507777,48	2191288,43
2	507790,16	2191296,62
3	507782,99	2191296,79
4	507775,70	2191290,15
5	507777,48	2191288,43

Масштаб 1:500

Заявитель:  /Е.В. Кузнецова